



Side 2-3

Udgravning ved Lang-  
haven

Side 3

Aktivitetskalender

Side 4

Brede Hovedbygning

Side 5

Familiearrangement

Side 6-7

Skodsborg

Side 8

Politigården

Side 9

Herregård på Sjælland

Side 10

Slægtsforskning

Side 11

Medlemsinformation

Side 12-14

Referat af generalfor-  
samlingen

Side 14

Henriksholm

Side 15

Fra Museet  
og Arkiv

September 2012



## FRA LOKALHISTORIEN

Historisk-topografisk Selskab for Søllerødeggen

### Jernalder i Gammel Holte



To små leer fra begyndelsen af jernalderen  
De er fundet ved de spændende udgravninger, der  
foregår netop nu ved Langhaven, Gl. Holte.  
Se om besøget på de næste sider.

Redaktion: Anita Mikkelsen, Ellekrogen 8, 2950 Vedbæk  
Peter M.M.Christensen, Frederiksdalsvej 139A, 2830 Virum  
Morten Trommer, Morlensesvej 10, 2840 Holte  
Martin Wilson, Lyngbygårdsvej 17 B 2. tv. 2820 Kgs. Lyngby

# Oldtidsgårde i Gl. Holte

Historisk-topografisk Selskabs medlemmer inviteres til besøg på den arkæologiske udgravning ved Langhaven i Gl. Holte torsdag den 20. september kl. 19  
Med Ole Lass Jensen, Hørsholm Egns Museum

Ved Langhaven i Gammel Holte arbejder 15 arkæologer på højtryk for at udgrave spor af gårde fra bronzealderen og jernalderen. Undersøgelsen sker i forbindelse med udvidelsen af Helsingørmotorvejen, der påbegyndes i foråret 2013. På marken ved Langhaven skal Vejdirektoratet indrette et midlertidigt



En stor grube ved Langhaven i tværsnit.

arbejdsareal, som vil lægge beslag på 8 hektar, svarende til 11 fodboldbaner. En arkæologisk forundersøgelse har påvist, at der overalt på marken findes spor af fortidsminder i form af stolpehuller og gruber. Derfor har Hørsholm Egns Museum igangsat en stor arkæologisk udgravning, der skal sikre, at oplysninger om et væsentligt kapitel

i egnens forhistorie bevares for eftertiden.

Godt og vel en tredjedel af arealet er udgravet indtil nu. Her er der fundet spor af syv gårde, hver med et træbygget langhus og eventuelt en lille staklade. Den ældste bygning er sandsynligvis fra ældre bronzealder (1700-1100 f.Kr.) og den yngste sandsynligvis fra germansk jernalder (400-800 e.Kr.). Præcise dateringer afventer kulstof 14-dateringer af forkullede korn, der er fundet i husenes stolpehuller.

Det beskedne antal huse stammer altså fra et mindst 1500 år langt tidsrum. Det betyder, at der ikke lå en landsby på stedet, men at der må være tale om en enkelt gård, der i tidens løb blev fornyet igen og igen. Nogle gange valgte man at bygge det nye hus tæt på det gamle, andre gange flyttede man bygningerne til et andet sted på marken. Fund af flintredskaber som økser og pile vidner om, at den første bosættelse fandt sted allerede i bondestenalderen.



En tenvægt af brændt ler vidner om, at der blev spundet uld ved Langhaven. Tenvægten måler 2,5 cm i tværmål.

Men det er tvivlsomt, at der har været tale om en bebyggelseskontinuitet allerede fra da af og frem til germansk jernalder årtusinder senere. Gårdene bestod af meget mere end selve bygningerne. Omkring husene findes talrige nedgravninger, der tjente forskellige formål.

Tæt ved husene findes store gruber, hvor man har gravet ler og sand til klining af husenes risflettede vægge. Gruberne blev bagefter brugt som affaldskuler, hvor bl.a. det ituslåede lertøj endte. Omkring husene lå også brønde og kogegruber. De sidstnævnte, der er fundet i hundredvis, blev på grund af brandfaren placeret i god afstand af de træbyggede og stråtækte huse. Alligevel kunne det gå galt. Et af husene er tydeligvis brændt ned, for stolpehullerne indeholdt store mængder rødbrændt lerklining og forkullede korn.

**Mødested:** Udgravningen ligger, hvor Langhaven og Øverødvej passerer motorvejen. Der er begrænset parkeringsmulighed på marken. Benyt evt. P-pladsen på hjørnet af Malmborgsvej og Langhaven.

**Tilmelding:** Sekretariatet, Rudersdal Museer Tlf. 46 11 56 50

## Aktivitetsskalendar Efteråret 2012

Den 9. september: Åben Boplads på Vedbækfundene - se side 5 \*)

Den 20. september: Udgravningerne ved Langhaven - se side 2 \*)

Den 27. september: Besøg på Brede Hovedbygning: - se side 4 \*)

Den 7. oktober: familiedag, "Få styr på beserne" - se side 5 \*)

Den 9. oktober: Besøg på Skodsborg - se side 6 \*)

Den 30. oktober: Politigården se side 8 \*)

Den 8. november: Herregårde på Sjælland - se side 9

Den 21. november: Slægtsforskning - se side 10

\*) Husk tilmelding, og at melde afbud i tilfælde af forfald

# Besøg Brede Hovedbygning og Nationalmuseets konserveringsafdeling

Torsdag den 27. september kl. 14-16

Kom med indenfor i Brede Hovedbygning, som er opført i 1795 som landsted for fabriksejer og etatsråd Peter van Hemert. Herskabshjemmet er prægtigt dekoreret og indrettet med elegante, lyse møbler fra slutningen af 1700-tallet. På en guidet tur får vi et sjældent indblik i, hvordan velstående danskere levede omkring 1800.

## Nationalmuseets konserveringsafdelinger

Efter besøget i Brede Hovedbygning har vi fået en særlig mulighed for at komme indenfor i Nationalmuseets konserveringsafdelinger for at se, hvorledes vores kulturarv restaureres og bevares for eftertiden. Vi får set eksempler på arbejdet med fx gammelt inventar, tekstiler, kirkekunst med mere. Værkstederne har bl. a. istandsat dele af Søllerød Kirkes inventar.

Af pladshensyn deles vi i to hold, som skiftevis besøger hovedbygningen og værkstederne.

**Tilmelding: Sekretariatet, Rudersdal Museer Tlf. 46 11 56 50**

**Mødested: Foran Brede Hovedbygning kl. 13.50**



## Familiearrangementer

### Åben Boplads på Vedbækfundene Søndag den 9. september kl. 11-16

Igen i år deltager vi i dette herlige arrangement. Tag hele familien med og oplev **Bopladsen**, hvor der kan fremstilles smykker og genstande, som dem der blev brugt i jægerstenalderen. Der bliver skudt med bue og pil, og der er ”vildsvinejagt” i museets urskov. En heldig vinder udtrækkes kl. 15.30



Historisk-topografisk Selskabs medlemmer har som altid gratis adgang til Vedbækfundenes udstillinger. Adgangsbadges til værkstederne 50 kr.

Der kan købes saftvand, kaffe og the.

### ”Få styr på beserne” - med dit eget stamtræ

Søndag den 7. oktober kl. 11-14 i Søllerød Sognegård

Kom til alle tiders familiedag og lav jeres eget stamtræ på tværs af generationer.

Billedkunstner **Susanne Holck** vil hjælpe og visualisere dit stamtræ, som bl. a. bliver bygget op med snoede metaltråde.

**Susanne Viby**, forfatter til ”Thea fra Trørød” og ”Svend fra Kratmosen”, vil tale med forældre og bedsteforældre om familiehistorier, som baggrund for stamtræet.

Husk at medbringe billeder og evt. små ting til stamtræet.

**Tilmelding** på [www.kulturgalaksen.dk](http://www.kulturgalaksen.dk)

Pris 25 kr.



# Skodsborg fra Fr.VII til Spa og Fitness

Besøg på Skodsborg Sundhedscenter


Tirsdag den 9. oktober kl. 19- ca. kl. 21

Med direktør Nils Rechter

Nils Rechter vil i ord og billeder fortælle om Skodsborgs historie og udvikling – fra Frederik den 7. tid over Skodsborg Badesanatorium og frem til det nuværende Skodsborg med spa og fitness.

## Rundvisning

Herefter vil der være en rundvisning i den fredede bygning, Villa Rex, og i den nyopførte Spa & Fitness bygning.



Skodsborg Sanatorium var drevet af Adventist Samfundet for hvem arbejdet for det sunde liv var et kald. Her kunne man ikke nyde alkohol, tobak eller koffein. Sanatoriet blev stiftet i 1898 af læge Carl Ottosen. Fra slutningen af 1800-tallet var Skodsborg kendt som badeby med to store badehoteller og et sanatorium. I henholdsvis 1874 og 1876 åbnede Skodsborg Søbad og Hotel Øresund. Begge oplevede med det samme en sådan succes at udvidelserne fulgte med næsten eksplosionsagtig hast. Men pressen var ikke begejstret for de mange asketiske tiltag. ”Persilleslottet” kaldte man hånligt denne institution, der serverede vegetarisk kost til en pressefrokost, en uhørt fornærmelse!



**Tilmelding:** Sekretariatet Rudersdal Museer, tlf. 46 11 56 50

P.S. Café Skodsborg har tilbudt deltagere i dette arrangement dagens ret til specialpris kr. 95 excl. drikkevarer fra kl. 17.30 til 19.00

Rudersdal Museer viser i øjeblikket en udstilling, ”Mod lys, luft og vand”, der giver et fint indblik i, hvorledes Skodsborg fungerede i denne periode.

## En beretning om Skodsborg Badesanatorium under Besættelsen 1940 - 45

På Skodsborg Badesanatorium mærkede man ikke tyskernes fysiske tilstedeværelse de første besættelsesår.

Dette ændrede sig efter 29. august 1943, da besættelsesmagten på baggrund af regeringens fratrædelse indførte militær undtagelsestilstand i hele landet.

Den 15. oktober 1943 besluttede tyskerne Skodsborg Badesanatorium. Da man fra tysk side ikke havde brug for hele sanatoriet enedes man om en overtagelse af sydfløjen med to tidligere operationsstuer og røntgenfaciliteter, samt Palæet, Rex, Skovly og Nordus til marinelaazaret. På denne måde kunne sanatoriet fortsætte så meget af det daglige arbejde som muligt.

Overordnet var holdningen blandt Badesanatoriets personale, at man ønskede at holde kontakten til tyskerne på et absolut minimum. Som sanatoriets daværende direktør Anders Andersen fortæller: *”Det var med vemod, vi så de fremmede færdes på vore områder(...) Vi havde imidlertid, stort set, al mulig grund til at være tilfredse. Vi holdt os på hver side af det usynlige plankeværk.”* Tyskerne måtte derfor selv stille med eget personale, herunder læger, sygeplejersker og kokke.

Fra november 1943 begyndte de første tyske patienter at ankomme til Skodsborg Badesanatorium, og i november 1944 besluttedes yderligere Skodsborghus samt 1. sal i kontorbygningen.

Flere af Skodsborgs børn og unge havde indtil 1943 nydt at gå i vandet ved badeanstalten mellem Hotel Øresund og Skodsborg Badesanatorium. Badevandet blev dem dog mindre fristende, efter at de begyndte at finde forbindinger, bandager og andet operationsaffald fra lazarettet i vandet.

I besættelsens sidste måneder, led tyskerne store nederlag ved specielt Østfronten. Derfor begyndte der fra februar 1945 at ankomme store transporter af sårede tyske soldater til Skodsborg.

Hotel Øresund og Skodsborg Søbad var på daværende tidspunkt også blevet inddraget af tyskerne til marinelaazaret, og snart husede de tre hoteller tilsammen omkring 800 sårede tyske soldater. Badesanatoriet benyttedes til modtagelse, operationer - ofte amputeringer - og genoptræning.

I sidste del af krigen benyttede tyskerne ”Grotten”, i haveanlægget ved sanatoriet, til begravelsesplads for afdøde soldater. Man kunne derfor en gang imellem blive mødt af synet af arme og ben, der stak op af jorden.

Efter befrielsen blev de tyske soldater hjemsendt efterhånden som de blev raske. Den sidste soldat forlod Skodsborg den 22. august 1945 og ni dage efter, den 31. august 1945, forlod også det tyske personale Skodsborg.

Efter tyskernes afrejse viste det sig, at man ikke uden videre kunne vende tilbage til en normal hverdag, idet det blev meddelt, at Skodsborg Søbad samt Hotel Øresund skulle inddrages til flygtningelejr, og at sanatoriet – Palæet, Skovly, Nordus og Alba - skulle fungere som infirmeri og underafdeling til lejrerne på de to andre hoteller.

Først i oktober 1946 havde de sidste flygtninge forladt Skodsborg Badesanatorium, og et omfattende renoveringsarbejde kunne påbegyndes før det atter e benyttes til sanatorieformål.

*Af Morten Christian Richardt - Historisk Arkiv*

## Besøg Politigården i København – frivilligt


Tirsdag den 30. oktober kl.17– ca.18.30

Vi kommer på en ca. 2 timers guidet rundgang i bygningen og ser og oplever politigården indefra – politidirektørens kontor, parolesalen, mindevæggen for de betjente, der døde under besættelsen og får fortalt stedets historie.



Politigården er en imponerende bygning opført i nyklassicistisk stil, lukket ud mod gaden, men med spændende rum indenfor, hvor både den runde og den firkantede gård samt interiør er inspireret af kunstarterne fra renæssance til art deco.

Det er arkitekt Hack Kampmann og efter hans død Aage Rafn, der har stået for hovedparten af byggeriets udformning - familien Rafn havde bopæl i Skodsborg og Aage Rafns søn Ole Rafn har været en aktiv forfatter til Søllerødbogen.



**Tilmelding:** Sekretariatet, Rudersdal Museer på tlf. 46 11 56 50  
(Husk at opgive fulde navn på alle tilmeldte – skal indsendes inden besøget)  
**Mødested:** Foran Politigården på Polititorvet (se billedet)



# Herregårdene på Sjælland

Torsdag den 8. november kl. 19.30 i Søllerød Sognegård  
Foredrag af fhv. museumsleder Niels Peter Stilling



Kortselitze på Falster



Borreby ved Skelskør

Den 8. november holder Niels Peter Stilling et foredrag om herregårdene på Sjælland. Udgangspunktet er den bog, som Niels Peter Stilling er ved at udarbejde for forlaget Gyldendal.

I de kommende fire år er det planen, at Stilling skal udarbejde et firebindsværk om herregårdene i Danmarkshistorien.

Efter Sjælland følger selvstændige bind om Fyn, Jylland og Skånelandene. Ved foredraget i november vil Niels Peter Stilling præsentere de vigtigste herregårde på Sjælland og Lolland-Falster og samtidig se nærmere på, hvordan herregårdenes vilkår i dag er væsentlig forskellige fra de oprindelige storlandbrug.

Der er tale om et lysbilledforedrag med forfatterens egne billeder.



Tv. Fuglsang på Lolland  
Th. Holmegård



# Puslespil uden kantbrikker, om at komme i gang med slægtsforskning

**Onsdag den 21. november kl. 19.30 i Søllerød Sognegård**  
**Ved seniorkonsulent Erik Kann**


Et puslespil er altid på et vist antal brikker. Og et puslespil er altid afgrænset af de lige kantbrikker. Antallet af brikker i slægtsforskning kan man aldrig forudsige, og der findes som udgangspunkt aldrig lige kantbrikker. Til gengæld byder slægtsforskningen på endeløse udfordringer, der både kan være rare og mindre rare at udforske.

Slægtsforskningen studerer mennesker som dig og mig. Den eneste forskel er i virkeligheden de praktiske livsbetingelser. Vores forfædre gik også i skole, de giftede sig, betalte skat og arbejdede for at tjene til føden. Det er i sandhed de gode gamle dage på godt og ondt.

Men hvordan kommer du overhovedet i gang? Det er det, der er emnet for aftenens foredrag, hvor seniorkonsulent ved Kennedy Centret i København vil fortælle om de allerførste trin på vejen. Om indsamling af oplysninger fra familien, om søgninger på nettet og registrering på PC.

## **Kom og bliv inspireret til at komme i gang med din anetavle!!!**

Erik Kann har arbejdet med slægtsforskning i næsten 40 år, og han har lovet også at give nogle eksempler på nogle af de spændende historier, arkiver rummer.



**Historisk-topografisk  
Selskab  
For Søllerødegnen**  
Stiftet den 27. Februar 1942



**BESTYRELSEN**

**efter generalforsamlingen 2012**

|                      |  |
|----------------------|--|
| Formand              | Etnolog Anita Mikkelsen  |
| Sekretær/Næstformand | Civilingeniør Søren P. Petersen  |
| Kasserer             | Chefkonsulent Henrik Støtt   |
| Redaktør             | Museumskonsulent PhD Niels Peter Stilling  |
| Øvrige               |  |
| Bestyrelsesmedlemmer | Cand.mag. Peter M.M. Christensen<br>Direktør/rådgivende ingeniør<br>Carl Steen Berggreen<br>Etnolog MK Birgitte Schjerning Povlsen<br>Arkivar Morten Trommer<br>Ingeniør Jan Britze<br>Menighedsrådsformand Georg Lund<br>Cand.mag. Lars Bo Hansen |
| Suppleanter          | Cand.mag. Martin Wilson<br>Lærer Sanne Rud   |

**Få nyhedsmail om nyheder og arrangementer**

**Nu er det blevet meget nemt - gå ind på vores nye hjemmeside  
[www.histtop.dk](http://www.histtop.dk)**

På forsiden er der en henvisning til nyhedsbrev og tilmelding

Man kan også tilmelde sig ved at sende en mail til sekretæren på  
[Birs@rudersdal.dk](mailto:Birs@rudersdal.dk) - husk navn og adresse - eller ring på 46 11 56 50

**En stor tak til de, der bragte Søllerødbogen ud i år**

# ORDINÆR GENERALFORSAMLING

31.maj 2012 i Søllerød Sognegård

Tilstede var ca. 145 medlemmer

## 1. Valg af dirigent

Erik Helmer Pedersen blev valgt som dirigent. Dirigenten konstaterede, at generalforsamlingen var lovligt indkaldt iht. vedtægterne §4, stk. 2.

## 2. Formandens beretning

Formanden, Anita Mikkelsens beretning kan læses i sit fulde omfang i Søllerødbogen 2012. Her vil kun være gengivet enkelte afsnit fra den mundtlige fremlæggelse, hvor der var fokus på bl.a. *de mange arrangementer og initiativer, vi har sat i værk eller har været en del af i 2011. Alt sammen på områder, bestyrelsen mener, har været med til at fastholde og forøge interessen for vor egn set i et historisk perspektiv - og i det hele taget fremme borgernes interesse for vores fortid - det være langt tilbage, eller den, der er ganske tæt på.*

*For at understøtte disse bestræbelser har Historisk-topografisk Selskab i løbet af året 2011 bl.a. udgivet flere publikationer, haft et fint samarbejde med en række kulturinstitutioner og mennesker, fået ny hjemmeside og ikke mindst afholdt en del arrangementer – her nævnt i overskrifter:*

*”Landskabsmalerier fra Rudersdalseggen 1785-1952”, foredrag af Niels Peter Stilling.*

*2 besøg på Post og Tele Museet med foredrag. Arkæolog og museumsinspektør, Ole Lass Jensen, holdt foredraget med titlen ”Fra velmagtsdage til krisetid – i oldtidens Rudersdal”. 2 byvandringer med Niels Peter Stilling omkring Søllerøds kerne, Carlsminde, Odinshøj, kirken m.m.*

*Sensommerudflugten til Frederiksborg Slot, Barokhaven, Fredensborg Slotskirke, Esrum kloster og til sidst et blik på Normandsalens-særegne statuer.*

*I efteråret byvandring i Nærum med Susanne Viby. Senere tur til Hørsholm Slotspark, kirken og afslutning i Hørsholm Egns Museum med museumsinspektør Lisbet Hein.*

*Årets sidste foredrag af arkæolog Lene Høst Madsen, handlede om udgravningerne i forbindelse med metrobyggeriet.*

*Af familieorienterede arrangementer i kommunen i samarbejde med kulturforvaltningen, Rudersdal Museer og Søllerød Menighedsråd var der arrangementet ”Hvem vil være med til at bygge et babelstårn” af genbrugsmaterialer og ”Åben Boplads på Vedbækfundene”.*

*Efter generalforsamlingen holdt Jens Vellew foredrag om Tyge Brahe.*

**Bevaringsudvalget** med Carl Steen Berggreen og Jan Britze har læst og kommenteret de nye lokalplanforslag.

**Udgivelser:** I 2011 har vi ud over Søllerødbogen udgivet ”Vejbogen - fra Aggershvide Allé til Øverødvej”. Desuden har vi været en del af udgivelsen af brochuren ”Gå i naturen og oplev kulturen”, om de talende skilte.

**Undervisningsmateriale:** I Partnerskabet har vi ønsket, at vore mindesmærker i kommunen kunne indgå/supplere undervisningen i skolerne i historie og dansk – hvor lokalhistorien også er et emne. Her kunne ”Rudersdals monumenter blive en indgang til lokalhistorie, danmarkshistorie og verdenshistorie, ”den lille historie” i ”den store historie”. Jeg har derfor skrevet et forslag til, hvorledes dette kunne ske, og det arbejder partnerskabet og kulturforvaltningen videre med i samarbejde med skoleforvaltningen, så vi forhåbentlig ender med et undervisningstilbud til skolerne

### **Kommunikation med medlemmerne:**

*Bestyrelsens kommunikation med medlemmerne har i en del år været gennem vores*

medlemsblad "Nyt fra lokalhistorien", som vi fortsat udsender to gange årligt. Det har vi så i de sidste ca. tre år suppleret med mailservice. Det er en rigtig god måde at komme i kontakt med medlemmerne ind imellem udsendelsen af medlemsbladene. Til sidst vil jeg gerne understrege betydningen af, at vi alle er med i og støtter en forening som Historisk-topografisk Selskab, der bidrager til at varetage de kulturelle interesser for borgerne i kommunen – ud over dette får vi en flot bog og tilbud om arrangementer med interessant historisk indhold. Så anbefal Selskabet til venner og bekendte.

Til allersidst en tak til de mange, som har hjulpet med at bringe Søllerødbogen ud i år det har sparet mange penge

#### **Kommentarer og spørgsmål fra salen**

Niels Brüel: Niels takkede for den lokalhistoriske aktivitet på Søllerødegnen. Specielt fremhævede han, at Nærum er blevet kulturhistorisk styrket i det forløbne år, bl.a. pga. at lokalarkivet er flyttet tilbage til Nærum og med Susanne Vibys bog "Os fra Nærum".

**Beretningen blev godkendt.**

### **3. Regnskab og budget**

#### **3.1. Regnskab 2011**

Kasserer Henrik Støtt gennemgik det udelte regnskab for 2011.

- 2011 endte med, at det planlagte underskud blev ca. 30.000 kr. mindre end forventet. Resultatet blev -63.480 kr. Egenkapitalen er derved reduceret fra ca. 356.200 kr. til 292.700 kr.
- Bogudgivelsen "Vejnavne – fra Aggershvide Allé til Øverødvej", der udkom i efteråret 2011, blev finansieret af underskuddet og

med henlæggelser fra 2010. Salget af bogen har på den anden side sammen med færre administrative udgifter bidraget til at reducere underskuddet i forhold til budgettet.

**Regnskabet blev godkendt.**

#### **3.2. Budgettet 2013**

Kasserer Henrik Støtt gennemgik det udelte budget for 2013 med følgende bemærkninger:

- Vi budgetterer med 1.000 medlemmer og med et tilskud fra kommunen på 45.000 kr. Tilskuddet er allerede forhåndsbevilliget.
- Bogsalget er budgetteret med 10.000 kr., hvilket er tilbage på "normalen", da vi må formode, at bogen om vejnavne har mættet efterspørgslen.
- Sensommerudflugt er af bestyrelsen foreslået budgetteret til 4.000 kr., hvilket dækker entre og guider på lige fod med selskabets andre arrangementer.
- Samlet er der budgetteret med et overskud på 7.000 kr. i 2013.

**Budgettet blev taget til efterretning.**

#### **4. Fastlæggelse af kontingent**

Henrik Støtt foreslog at fastholde kontingentet for 2012 på samme størrelse som 2011, dvs. 250 kr./år.

**Dette blev vedtaget.**

#### **5. Indkomne forslag**

Der var ikke indkommet forslag.

#### **6. Valg ifølge vedtægterne**

På valg var:

Formand: Anita Mikkelsen - genvalgt

Til bestyrelsen blev genvalgt/valgt:  
Birgitte Schjerning Povlsen - genvalgt  
Niels Peter Stilling - genvalgt  
Peter M.M. Christensen - genvalgt  
Lars Bo Hansen - nyvalgt  
Første suppl.:Ingen på valg og ingen opstillet  
Anden suppl.:Ingen på valg og ingen opstillet

Revisorer:Ena Berg - genvalgt

Jens Johansen var på valg, men ønskede ikke at genopstille.

Anita takkede Jens Johansen for hans store indsats gennem årene i bestyrelsen, i udvalg, som forfatter, foredragsholder og i foreningen som helhed. Jens modtog et stort bifald fra salen.

## **7. Eventuelt**

### **Hjemmesiden**

Søren Petersen gennemgik selskabets nye hjemmeside, [www.histtop.d](http://www.histtop.d), som blev lanceret ved årsskiftet 2011/2012. Besøgstallet var allerede i januar 2012 nået op på 332 besøg. Siden er besøgstallet steget støt, således at det i maj er på ca. 645 besøg pr. måned

### **Generalforsamlingen sluttede kl. 20:30**

Efter generalforsamlingen holdt Niels Peter Stilling foredrag om:

### **Kunsten, Kirken og Kroen i Søllerød**

der var relateret til udstillingen i Søllerød Sognegård med 43 af museets malerier om emnet.

Søren P. Petersen / 2012-5-31.

---

## **Under og over jorden. Dagligdagen i bunkeren og 8-tallet**

Dette arrangement er et led i årets ”GoldenDays” initiativer, hvor Kulturforvaltningen i Rudersdal åbner området ved Henriksholm i Vedbæk. Her har flyveeskadrillen tidligere overvåget luftrummet over Danmark, og Forsvarskommandoen haft til huse.

### **Den 15. og den 16. september er der gratis adgang kl. 11-15**

Man kan besøge ”bunkeren” og fornemme, hvordan dagligdagen har været, se en spændende udstilling og få guidet rundvisning i Forsvarskommandoens tidligere hovedsæde.



## NYT FRA RUDERSDAL MUSEER

### Den 21. juni åbnede Mothsgården udstillingen ”Mod lys, luft og vand – Skodsborg, hotel-, kur- og badeby”. Udstillingen varer til 21. oktober 2012.

Skodsborg mellem skoven og Øresund er som skabt til ferie i lys, luft og vand. Her blomstrede to store badehoteller og et sanatorium allerede fra slutningen af 1800-tallet. Ferielivet på disse er emnet for Rudersdal Museers nye udstilling.

**Se også om besøget på Skodsborg side 6.**

Desuden vises en særudstilling af meget forskelligartede hotel- og receptions-klokker, samlet af Lisa Laufer.

### Den 15. november slår Mothsgården dørene op til en udstilling om Alexander Klingspor.

Alexander Klingspor (1897-1978) virkede som kunstner og tegnelærer ved Holte Gymnasium, og satte sit præg på en hel generation af kunstnere og elever, og efterlod sig en stor produktion af egne værker. Museet viser bl.a. en lang række af Klingspors malerier på udstillingen, som varer frem til det tidlige forår 2013.

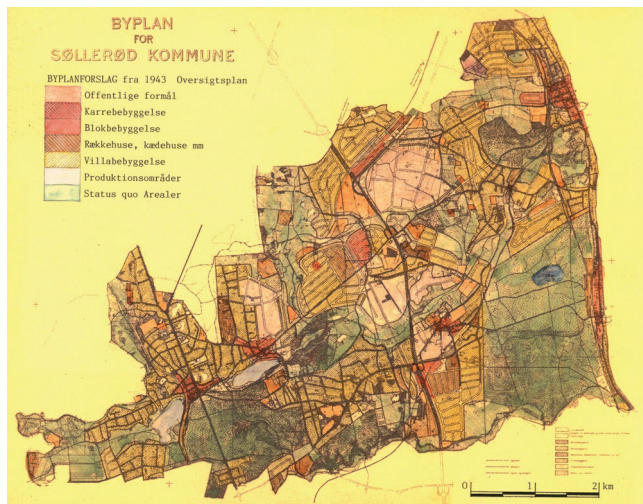
## Historisk Arkiv i Nærum

Har udstilling om Baches byplan til efteråret.

Med vedtagelsen af lov om byplanlægning i 1938 fik den ledende ingeniør i

Søllerød, H. C. Bache, til opgave at byplanlægge kommunens fremtid. Knap fem år senere kunne Bache stolt præsentere en omfattende byplan, der viste, at Søllerød Kommune 90 år senere ville rumme mere end 80.000 borgere.

Kampen mod denne plan blev afgørende, og i anledning af, at det er 70 år siden byplanen så dagens lys, præsenteres Baches tanker om kommunens udvikling, og hvorfor de ikke blev til noget i udstillingen.



“B”



Afsender:  
Historisk-topografisk Selskab  
for Søllerødeggen  
Rudersdal Museer,  
Mothsgården, Søllerødvej 25  
2840 Holte

År 2012

**Returneres ved varig adresseændring**

## **Nye medlemmer til Historisk-topografisk Selskab?**

Kender du mon nogen, som interesserer sig for vores lokale historie og bevaringen af kommunens kulturhistoriske værdier? Giv vedkommende et medlemskab som gave.

## **Indmeldelse i Historisk-topografisk Selskab for Søllerødeggen**

kan ske ved at ringe til sekretariatet på Rudersdal Museer tlf. 46 11 56 50  
- sende en mail til [museum@rudersdal.dk](mailto:museum@rudersdal.dk) - eller gå ind på [www.histtop.dk](http://www.histtop.dk)  
Husk at opgive navn - adresse - tlf. - og e-mail  
(Årligt kontingent fra 1/1 2012 er 250 kr. – incl. Søllerødbogen)